

LA CÔTE D'ALBATRE DIEPPE - ETRETAT



Partez à la découverte de cette magnifique côte qui vous dévoilera ses paysages grandioses. La côte d'Albâtre tire son nom de la blancheur de ses falaises, qui s'étirent sur 120 km, formant un paysage unique au monde. Au détour des chemins, vous découvrirez des panoramas exceptionnels sur les falaises de la Côte d'Albâtre, ainsi que sur les pittoresques villages de l'arrière-pays côtier au patrimoine étonnant : ici un édifice religieux typique construit en grès, un peu plus loin un manoir cauchois polychrome (brique, silex, grès,...) et son clos-masure. Le séjour se termine en beauté à Etretat, la perle de la côte avec ses splendides falaises ayant été source d'inspiration pour de nombreux artistes...



7 jours - 6 nuits - 6 jours de randonnée

JOUR 1 : Dieppe

Arrivée à l'hôtel en fin d'après-midi.

➤ Hébergement en B&B > repas du soir libre dans la ville de Dieppe.

JOUR 2 : Dieppe - Quiberville sur Mer : 17.5 km

D+308m / D - 365m

Première étape où vous serez le plus souvent en bord de mer. Vous croiserez le phare d'Ailly et le beau village de Saint Marguerite sur Mer.

JOUR 3 : Quiberville sur Mer - Saint Valéry en Caux : 25.5 km

D+195m / D- 245m

Continuer le GR en direction de Manneville. Vous alternerez bord de mer et intérieur des terres. Arrivée à Saint Valéry qui est une station balnéaire et un port de plaisance.

JOUR 4 : Saint Valéry en Caux - Sassetot le Mauconduit : 23.5 km

D+ 280m / D - 190m

Depuis Saint Valéry, prendre la direction de Veulettes sur Mer. Vous croiserez sur cette étape quelques châteaux et manoirs et des vestiges de la seconde guerre mondiale.

JOUR 5 : Sassetot le Mauconduit - Fecamp : 21.5 km

D+340m / D - 410m

Etape en direction de Fecamp qui fût le premier port morutier français. Vous croiserez sur cette étape de très beaux panoramas à admirer.



JOUR 6 : Fécamp - Etretat : 18 km

D+300m / D-300

Très ancien petit port de pêche et petite station balnéaire, par Criquebeuf-en-Caux.

➤ Hébergement en B&B > repas du soir libre dans la ville de Etretat.

JOUR 7 : Boucle autour d'Etretat : 9 ou 19 km

A la découverte des alentours d'Etretat pour cette dernière journée de marche avec deux boucles au choix suivant « la fatigue » des 4 derniers jours. Fin du séjour.

> DATES

Du premier avril au 31 octobre.

Merci d'indiquer sur le bulletin de réservation les autres dates qui vous conviendraient également (ex : possibilité de décaler la randonnée de un ou deux jours avant ou après...); ceci au cas où un ou plusieurs hébergements ne seraient pas disponibles aux dates choisies.

Nous vous demandons également de **réserver le plus tôt possible**. Nous n'avons pas de places réservées dans les hébergements et certains d'entre eux sont complets parfois plusieurs mois à l'avance.

> LE PRIX COMPREND

- la demi-pension SAUF A DIEPPE ET ETRETAT.
- le transport des bagages entre chaque étape de marche.
- la mise à disposition du topo-guide (1 topo-guide par chambre réservée).
- la taxe de séjour.

> LE PRIX NE COMPREND PAS

- le pique-nique de midi.
- le repas du soir à Dieppe et Etretat.
- les assurances.
- les boissons et dépenses personnelles.
- les transferts de votre domicile au point de rendez-vous et dispersion.
- le transfert retour pour récupérer votre voiture.
- les taxis pour raccourcir certaines étapes.




- Les frais d'inscription (+15 € / personne), les frais d'envoi à l'étranger (+15 € / dossier) ainsi que les frais de traitement prioritaire pour toute inscription à J-15 (+35 € / dossier)
- la taxe de séjour est comprise dans le tarif.

> ACCUEIL / DISPERSION

L'accueil a lieu au premier hébergement, la veille de votre premier jour de marche.

Votre séjour le soir même de votre dernier jour de randonnée. > Possibilité de prendre une nuit supplémentaire à Etretat. > Nous consulter.

> NIVEAU

 Moyen. Pas de difficulté particulière.

> HEBERGEMENTS

Hôtels 2** et 3***.

ATTENTION : Lorsque 2 hébergements sont complets, nous sommes contraints de vous faire passer 2 nuits au même hébergement et d'organiser un transfert (ce qui ne change en rien le contenu de votre randonnée) ; ces précisions vous seront indiquées sur votre confirmation d'inscription si le cas se produit. Un supplément peut vous être demandé.

Information :

Disparues depuis bien longtemps, des petites bêtes (6 mm) appelées « punaises de lit », ont refait leur apparition dans de nombreuses régions de France, à la campagne comme en ville ou dans les capitales européennes. Certains hébergements situés sur des itinéraires de randonnées, en montagne comme en bord de mer en font les frais. Elles sont apportées par les voyageurs qui les véhiculent à leur insu dans leurs sacs à dos, leur valise ou sur leurs vêtements... Cela n'a rien à voir avec l'hygiène. Certains hébergements en ville hors chemins de randonnées subissent ce phénomène. Ces punaises piquent comme des puces ou des moustiques, pendant le sommeil et dans certains cas peuvent provoquer des allergies. En prévention de ces piqûres, une association a choisi un insecticide respectueux de l'environnement et de la santé avec une formule à base de pyrèthre



naturel et d'huiles aromatiques, 100% naturel et labélisé Eco-Cert. Nous vous conseillons donc de protéger votre bagage et vos vêtements dès le début du voyage avec un spray. Ce petit contenant pas trop lourd (120 ml) est mis en vente sur certains chemins chez certains hébergeurs ou dans des pharmacies. Ce spray est à pulvériser essentiellement sur l'intérieur et l'extérieur de l'ensemble du bagage et sur le contenu. Vous pouvez également demander conseil auprès de votre pharmacien qui pourra vous proposer d'autres produits alternatifs.


> REPAS DE MIDI

Les repas de midi ou pique-nique ne sont pas inclus. Vous trouverez des commerces dans les villages traversés afin de vous constituer votre pique-nique. Vous pouvez aussi le demander à l'hôtelier la veille s'il peut vous le faire (aux alentours de 10 / 15 € le pique-nique).

> TRANSPORT DES BAGAGES


Vos bagages seront transférés par un transporteur ou l'hébergeur entre chaque étape en fin de matinée ou dans le courant de l'après-midi (livraison avant **18 h**). Attention : nous vous demandons de déposer votre bagage dans le hall de chaque hébergement (où à l'endroit qui vous sera indiqué) le matin à partir de 8 h 30 et de ne prévoir **IMPERATIVEMENT QU'UN SEUL BAGAGE PAR PERSONNE NE DEPASSANT PAS 13 KG** ; au-delà de ce nombre (1 sac) et de ce poids (13 kg), le transporteur pourra vous facturer un supplément ou refuser catégoriquement de transporter votre bagage s'il est trop encombrant. Nous vous invitons à vous munir d'un petit sac à dos pour transporter vos effets **personnels de la journée**. Nous vous demandons d'utiliser les étiquettes fournies avec le dossier de voyage.

> ACCES

 **Arrivée** : Gare SNCF de Dieppe.
L'hôtel avec qui nous travaillons le plus souvent se situe à 700 mètres de la gare SNCF. Attention s'il est complet cette distance peut changer.

Retour : Plusieurs bus possible partent d'Etretat pour rejoindre la gare du Havre par exemple.



 **Arrivée :** Dieppe, surnommée « la ville aux quatre ports » (le ferry/port Transmanche, le port de commerce, le port de pêche et le port de plaisance), est située dans le nord-ouest de la France, sur la côte de la Manche, à 170 km au nord-ouest de Paris, et à 60 km au nord de la ville de Rouen. Elle est située à l'embouchure du fleuve côtier l'Arques, dont la profonde vallée sépare le plateau du Pays de Caux de celui du Petit-Caux. Dieppe est proche des villégiatures réputées de la Côte d'Albâtre, comme Varengeville-sur-Mer et Veules-les-Roses.

Vous pouvez laisser votre voiture sur le parking de la gare à Dieppe. Mais nous vous conseillons vivement de contacter la mairie pour réserver.

Mairie de Dieppe : 01 85 39 09 09 ou 02 35 06 60 00

Retour :

Voici des indications pratiques pour le retour sur Dieppe à la fin de votre randonnée.

Attention pas de bus le Dimanche et jours fériés. Le samedi liaisons réduites.

Assurez-vous des horaires en vigueur avant votre départ.

Si pas de bus le contact d'un taxi "Taxis des Hautes Falaises" 02 35 10 85 88 / 06 12 09 52 78

Toute information pratique près de l'Office de Tourisme d'Etretat Place Maurice Guillard – 76790 ETRETAT - Tél 02 35 27 05 21

Un bus effectue la liaison entre Etretat et Le Havre puis ensuite c'est un train qui effectue Le Havre > Dieppe. Il faut environ 2h entre de trajet pour effectuer Etretat / Dieppe en bus puis train.

Il existe une ligne pour faire Etretat -Fécamp (509), une autre pour Fécamp - St Valéry en caux (513) et une pour faire St Valéry en caux - Dieppe (514).

Ces lignes sont sur le site nomad :

<https://nomad.normandie.fr/lignes-de-cars/ligne-513>

Il y a aussi des trains entre Rouen et Dieppe :

<https://www.sncf-connect.com/app/home/search>



› DOSSIER DE VOYAGE

Pour effectuer cette randonnée, nous vous enverrons, au versement du solde, un dossier de voyage comprenant la liste des hébergements et le topo guide (**1 topo-guide par chambre réservée**).

Si vous souhaitez un dossier de voyage supplémentaire, il vous sera facturé + 15€ / dossier.

› LISTE DES AFFAIRES À EMPORTER

- un petit sac à dos pour le pique - nique et les affaires de la journée
- une petite pharmacie individuelle (sparadrap, double peau, éosine, alcool ...)
- une paire de chaussures de marche « moyenne montagne » (attention aux chaussures neuves)
- lunettes, crème et chapeau pour le soleil
- des vêtements de pluie
- des chaussures légères pour le soir
- une gourde : il est important de boire 1.5 à 2L d'eau par jour
- un couteau
- une lampe de poche (pas indispensable)
- une paire de jumelle (facultative)
- mouchoirs en papier
- une aiguille, un petit peu de fil et une ou deux épingles de sûreté.

Téléphone portable :

Attention, les téléphones portables ne passent pas partout.





- Le Cotentin
- La Baie de Somme

Si nous n'avons pas répondu à toutes vos questions,
- appelez-nous au +33 (0)4 71 74 47 40 -

LA PELERINE VOUS SOUHAITE UNE AGREABLE RANDONNEE

